

PE.BA.

PIANO ELIMINAZIONE DELLE BARRIERE
ARCHITETTONICHE



COMUNE DI BARZANA

PROVINCIA DI BERGAMO

**SCHEDE
SPAZI PUBBLICI**

Mirko Roncelli
Architetto
Architecture & design

SCHEDA SPAZI PUBBLICI O DI USO PUBBLICO

n° 1



DENOMINAZIONE	VIA MULINO DEL VESCOVO
INDIRIZZO	VIA MULINO DEL VESCOVO
DESTINAZIONE D'USO	- STRADA PUBBLICA RESIDENZIALE DI TIPO LOCALE - PARCHEGGIO PUBBLICO
ACCESSIBILITA' CONFORMITA'	ACCESSIBILITA' PARZIALE
SEGNALETICA	DA COMPLETARE E ADEGUARE
CRITICITA'	- MANCANO TRATTI DI MARCIAPIEDI - MARCIAPIEDI NON RACCORDATO - PAVIMENTAZIONE E CORDOLI MARCIAPIEDI DANNEGGIATI CON RISCHI PER GLI UTENTI






<p>PROPOSTE DI INTERVENTO</p>	<ol style="list-style-type: none"> 1. REALIZZAZIONE RAMPE DI RACCORDO DEI MARCIAPIEDI ESISTENTI 2. RIFACIMENTO PAVIMENTAZIONE E CORDOLI DANNEGGIATI 3. REALIZZAZIONE TRATTI DI MARCIAPIEDI MANCANTI. UN TRATTO E' DI DIFFICILE REALIZZAZIONE, DOVENDO OCCUPARE PROPRIETA' PRIVATA ASD UN LIVELLO INFERIORE RISPETTO ALLA SEDE STRADALE, CON POCO SPAZIO DAVANTI AGLI EDIFICI. 4. RIVEDERE/ADEGUARE TUTTA LA SEGNALETICA ORIZZONTALE E VERTICALE
<p>COSTI INTERVENTI</p>	<ol style="list-style-type: none"> 1. € 1.000,00 2. € 3.000,00 3. € 5.000,00 (solo tratto realizzabile) 4. € 2.000,00 <p style="text-align: right;">€ 11.000,00</p>

DENOMINAZIONE	S.P. 176 PER PALAZZAGO
INDIRIZZO	VIA MANZONI
DESTINAZIONE D'USO	- STRADA PROVINCIALE PUBBLICA
ACCESSIBILITA' CONFORMITA'	ACCESSIBILE CON ALCUNE CRITICITA'
SEGNALETICA	DA COMPLETARE E ADEGUARE
CRITICITA'	<ul style="list-style-type: none"> - RAMPETTE MARCIAPIEDI DA RACCORDARE - ATTRAVERSAMENTO PEDONALE DA ADEGUARE - PAVIMENTAZIONE E CORDOLI MARCIAPIEDI DANNEGGIATI IN ALCUNI TRATTI CON RISCHI PER GLI UTENTI - MANCA SEGNALETICA PER NON VEDENTI





PROPOSTE DI INTERVENTO

1. RACCORDARE RAMPETTE INIZIO/FINE MARCIAPIEDI ESISTENTI
2. RIFACIMENTO PAVIMENTAZIONE E CORDOLI DANNEGGIATI
3. MODIFICARE MARCIAPIEDI CON REALIZZAZIONE RAMPETTA SU ATTRAVERSAMENTO PEDONALE.
4. REALIZZARE PAVIMENTAZIONE TATTILE
5. RIVEDERE/ADEGUARE LA SEGNALETICA ORIZZONTALE E VERTICALE
6. SEGNALETICA E LUCI SU ATTRAVERSAMENTI

COSTI INTERVENTI


1. € 2.000,00
2. € 20.000,00
3. € 5.000,00
4. € 1.200,00
5. € 4.000,00
6. € 2.000,00
7. € 15.000,00
- € 49.200,00

SCHEDA SPAZI PUBBLICI O DI USO PUBBLICO

n° 3

DENOMINAZIONE	P.Z. VIA DON ROTA
INDIRIZZO	VIA DON G. ROTA
DESTINAZIONE D'USO	VIABILITA' LOCALE, PARCHEGGI E PARCO PUBBLICO
ACCESSIBILITA' CONFORMITA'	ACCESSIBILE PARCO: ACCESSIBILE PARZIALMENTE
SEGNALETICA	DA ADEGUARE
CRITICITA'	<ul style="list-style-type: none"> - RAMPETTE MARCIAPIEDI DA RACCORDARE - RACCORDI RAMPE ASFALTO - PARCO: VIALETTA PARZIALMENTE INGHIAIATO - MANCA SEGNALETICA PER NON VEDENTI






PROPOSTE DI INTERVENTO

1. RACCORDARE RAMPETTE INIZIO/FINE MARCIAPIEDI ESISTENTI
2. RACCORDARE ASFALTO/RAMPETTE
3. RIVEDERE/ADEGUARE LA SEGNALETICA ORIZZONTALE E VERTICALE
4. PARCO: COMPLETARE PAVIMENTAZIONE VIALETTO

COSTI INTERVENTI

1. € 800,00
 2. € 300,00
 3. € 1.000,00
 4. € 6.000,00
- € 8.100,00

DENOMINAZIONE	VIA MANZONI INTERNA
INDIRIZZO	VIA MANZONI
DESTINAZIONE D'USO	VIABILITA' LOCALE INTERNA E PARCHEGGI
ACCESSIBILITA' CONFORMITA'	ACCESSIBILE PARZIALMENTE
SEGNALETICA	DA ADEGUARE
CRITICITA'	<ul style="list-style-type: none"> - VIA INTERNA STRETTA SENZA MARCIAPIEDI E SENZA ILLUMINAZIONE PUBBLICA - MANCA MARCIAPIEDI LATO PARCHEGGI - MANCA PARCHEGGIO DISABILI - RACCORDI RAMPE ASFALTO










<p>PROPOSTE DI INTERVENTO</p>	<ol style="list-style-type: none"> 1. RACCORDARE RAMPETTE MARCIAPIEDI ESISTENTI 2. REALIZZARE MARCIAPIEDI LATO PARCHEGGI UTILIZZANDO LO SPAZIO SU AIUOLA 3. RIVEDERE/ADEGUARE LA SEGNALETICA ORIZZONTALE E VERTICALE 4. RIFARE SEGNALETICA ORIZZONTALE PARCHEGGI E INDIVIDUARE STALLO DISABILI 5. COMPLETARE ILLUMINAZIONE PUBBLICA NEL TRATTO SPROVVISTO
<p>COSTI INTERVENTI</p>	<ol style="list-style-type: none"> 1. € 1.000,00 2. € 6.000,00 3. € 3.000,00 (voci 3 e 4) 4. € <u>6.000,00</u> € 16.000,00

SCHEDA SPAZI PUBBLICI O DI USO PUBBLICO**n° 5**

DENOMINAZIONE	VIA ALBARIDA
INDIRIZZO	VIA ALBARIDA
DESTINAZIONE D'USO	VIABILITA' LOCALE E PARCHEGGI
ACCESSIBILITA' CONFORMITA'	ACCESSIBILE
SEGNALETICA	DA ADEGUARE
CRITICITA'	<ul style="list-style-type: none">- MANCANO ATTRAVERSAMENTI PEDONALI- RAMPETTE MARCIAPIEDI DA ADEGUARE E RACCORDARE- TRATTI PAVIMENTAZIONE E CORDOLI MARCIAPIEDI DANNEGGIATI CON RISCHI PER GLI UTENTI- SEGNALETICA PARCHEGGI – MANCANO STALLI DISABILI- MANCA PAVIMENTAZIONE TATTILE- TRATTO DI MARCIAPIEDI VICINO CABINA ENEL DA ALLARGARE- TRATTO DI MARCIAPIEDI INGHIATO DA PAVIMENTARE- ILLUMINAZIONE PUBBLICA PERCORSI PEDONALI INCOMPLETA







PROPOSTE DI INTERVENTO

1. ADEGUARE/RACCORDARE RAMPETTE MARCIAPIEDI ESISTENTI
2. REALIZZARE ATTRAVERSAMENTI PEDONALI CON RELATIVI ADEGUAMENTI, SEGNALETICA E PAVIMENTAZIONE TATTILE
3. RIVEDERE/ADEGUARE LA SEGNALETICA ORIZZONTALE E VERTICALE
4. RIFARE SEGNALETICA ORIZZONTALE PARCHEGGI E INDIVIDUARE STALLO DISABILI
5. RIFACIMENTO PAVIMENTAZIONE E CORDOLI IN ALCUNI TRATTI DI MARCIAPIEDI
6. ALLARGARE TRATTO DI MARCIAPIEDI VICINO CABINA ENEL
7. PAVIMENTARE PERCORSI PEDONALI INGHIAIATI
8. ADEGUARE ILLUMINAZIONE PUBBLICA PERCORSI PEDONALI

COSTI INTERVENTI

1. € 5.000,00
 2. € 5.000,00
 3. € 5.000,00
 4. € 4.000,00
 5. € 8.000,00
 6. € 6.000,00
 7. € 35.000,00
 8. € 5.000,00
- € 73.000,00

DENOMINAZIONE	VIA GARIBALDI S.P.
INDIRIZZO	VIA GARIBALDI
DESTINAZIONE D'USO	VIABILITA' E PARCHEGGI
ACCESSIBILITA' CONFORMITA'	ACCESSIBILE
SEGNALETICA	DA ADEGUARE
CRITICITA'	<ul style="list-style-type: none"> - RAMPETTE MARCIAPIEDI DA ADEGUARE - PAVIMENTAZIONE E CORDOLI DANNEGGIATI IN ALCUNI TRATTI - MANCA SEGNALETICA ATTRAVERSAMENTO PEDONALE - MANCA PAVIMENTAZIONE TATTILE





<p>PROPOSTE DI INTERVENTO</p>	<ol style="list-style-type: none"> 1. RIFACIMENTO PAVIMENTAZIONE E CORDOLI IN ALCUNI TRATTI DI MARCIAPIEDI 2. ADEGUAMENTO RAMPETTE MARCIAPIEDI ESISTENTI 3. ADEGUAMENTO ATTRAVERSAMENTO PEDONALE 4. RIVEDERE/ADEGUARE LA SEGNALETICA ORIZZONTALE E VERTICALE 5. PAVIMENTAZIONE TATTILE
<p>COSTI INTERVENTI</p>	<ol style="list-style-type: none"> 1. € 10.000,00 2. € 3.000,00 3. € 2.000,00 4. € 1.500,00 5. € <u>600,00</u> € 17.100,00

DENOMINAZIONE	VIA GARIBALDI INTERNA
INDIRIZZO	VIA GARIBALDI
DESTINAZIONE D'USO	VIABILITA' E PARCHEGGI
ACCESSIBILITA' CONFORMITA'	ACCESSIBILITA' PARZIALE E DIFFICOLTOSA
SEGNALETICA	DA ADEGUARE
CRITICITA'	- MANCA MARCIAPIEDI - SEGNALETICA ORIZZONTALE E VERTICALE DA RIVEDERE





<p>PROPOSTE DI INTERVENTO</p>	<ol style="list-style-type: none"> 1. VERIFICARE FATTIBILITA' PER REALIZZARE UN NUOVO TRATTO DI MARCIAPIEDI SU UN LATO DELLA STRADA 2. RIVEDERE/ADEGUARE LA SEGNALETICA ORIZZONTALE E VERTICALE 3. ADEGUARE SEGNALETICA PARCHEGGI ESISTENTI
<p>COSTI INTERVENTI</p>	<ol style="list-style-type: none"> 1. € 28.000,00 2. € 5.000,00 3. € <u>1.500,00</u> € 34.500,00

DENOMINAZIONE	VIA GARIBALDI VERSO IL CENTRO
INDIRIZZO	VIA GARIBALDI
DESTINAZIONE D'USO	VIABILITA' E PARCHEGGI
ACCESSIBILITA' CONFORMITA'	ACCESSIBILITA' PARZIALE
SEGNALETICA	DA ADEGUARE
CRITICITA'	<ul style="list-style-type: none"> - RAMPA IN PROSSIMITA' DELL'EX RISTORANTE DA MODIFICARE PER PENDENZE E RACCORDI - ATTRAVERSAMENTI PEDONALI DA ADEGUARE - PAVIMENTAZIONE E CORDOLI DI ALCUNI TRATTI DI MARCIAPIEDI DANNEGGIATI - MANCA PAVIMENTAZIONE TATTILE





PROPOSTE DI INTERVENTO

1. MODIFICARE RAMPA IN PROSSIMITA' DELL'EX RISTORANTE PER PENDENZE E RACCORDI
2. ADEGUARE ATTRAVERSAMENTI PEDONALI
3. RIFARE PAVIMENTAZIONE E CORDOLI DI ALCUNI TRATTI DI MARCIAPIEDI DANNEGGIATI
4. INSERIRE PAVIMENTAZIONE TATTILE
5. ADEGUARE SEGNALETICA ORIZZONTALE E VERTICALE

COSTI INTERVENTI

1. € 10.000,00
 2. € 2.000,00
 3. € 10.000,00
 4. € 1.200,00
 5. € 3.000,00
- € 26.200,00

DENOMINAZIONE	VIA CASAVOGLIO S.P.
INDIRIZZO	VIA CASAVOGLIO
DESTINAZIONE D'USO	VIABILITA'
ACCESSIBILITA' CONFORMITA'	ACCESSIBILE
SEGNALETICA	DA ADEGUARE
CRITICITA'	<ul style="list-style-type: none"> - ATTRAVERSAMENTO PEDONALE DA SISTEMARE - SEGNALETICA ORIZZONTALE E VERTICALE DA ADEGUARE - MANCA PAVIMENTAZIONE TATTILE



PROPOSTE DI INTERVENTO	1. ADEGUARE ATTRAVERSAMENTO PEDONALE MODIFICANDO CORDOLI E RACCORDI, SEGNALETICA ORIZZONTALE E VERTICALE E PAVIMENTAZIONE TATTILE
COSTI INTERVENTI	1. € 2.500,00

SCHEDA SPAZI PUBBLICI O DI USO PUBBLICO

n° 8

DENOMINAZIONE	VIA DONIZETTI
INDIRIZZO	VIA DONIZETTI
DESTINAZIONE D'USO	VIABILITA' E PARCHEGGI
ACCESSIBILITA' CONFORMITA'	ACCESSIBILE
SEGNALETICA	DA ADEGUARE
CRITICITA'	<ul style="list-style-type: none"> - ATTRAVERSAMENTO PEDONALE DA ADEGUARE - PAVIMENTAZIONE E CORDOLI DI ALCUNI TRATTI DI MARCIAPIEDI DANNEGGIATI - MANCA PAVIMENTAZIONE TATTILE



--	--	--



PROPOSTE DI INTERVENTO

1. ADEGUARE ATTRAVERSAMENTO PEDONALE MODIFICANDO CORDOLI E RACCORDI, SEGNALETICA ORIZZONTALE E VERTICALE E PAVIMENTAZIONE TATTILE
2. RIFARE PAVIMENTAZIONE E CORDOLI DI ALCUNI TRATTI DI MARCIAPIEDI


COSTI INTERVENTI

1. € 2.000,00
2. € 10.000,00
€ 12.000,00

SCHEDA SPAZI PUBBLICI O DI USO PUBBLICO

n° 9

DENOMINAZIONE	VIA EUROPA
INDIRIZZO	VIA EUROPA
DESTINAZIONE D'USO	VIABILITA', PARCHEGGI E PARCHETTO
ACCESSIBILITA' CONFORMITA'	ACCESSIBILE
SEGNALETICA	DA ADEGUARE
CRITICITA'	<ul style="list-style-type: none"> - ATTRAVERSAMENTO PEDONALE DA ADEGUARE - PARCHEGGI CON SEGNALETICA DA RIVEDERE - MANCA PAVIMENTAZIONE TATTILE - PARCHETTO GIOCHI DA ADATTARE







--	--	--



<p>PROPOSTE DI INTERVENTO</p>	<ol style="list-style-type: none"> 1. ADEGUARE ATTRAVERSAMENTO PEDONALE TRATTO INIZIALE DELLA VIA, SEGNALETICA ORIZZONTALE E VERTICALE E PAVIMENTAZIONE TATTILE 2. RIFARE SEGNALETICA PARCHEGGI CON STALLI DISABILI 3. ADEGUARE PAVIMENTAZIONE PER ACCESSO E FRUIBILITA' PARCHETTO GIOCHI 4. RIVEDERE SEGNALETICA ORIZZONTALE E VERTICALE
<p>COSTI INTERVENTI</p>	<ol style="list-style-type: none"> 1. € 2.000,00 2. € 2.500,00 3. € 15.000,00 4. <u>€ 3.000,00</u> € 22.500,00

DENOMINAZIONE	VIA CA' FITTAVOLI - ZONA PRODUTTIVA
INDIRIZZO	VIA CA' FITTAVOLI
DESTINAZIONE D'USO	VIABILITA' E PARCHEGGI
ACCESSIBILITA' CONFORMITA'	ACCESSIBILE PARZIALMENTE
SEGNALETICA	DA ADEGUARE
CRITICITA'	<ul style="list-style-type: none"> - ATTRAVERSAMENTO PEDONALE DA ADEGUARE - PARCHEGGI CON SEGNALETICA DA RIFARE CON IDENTIFICAZIONE STALLI DISABILI - MANCA PAVIMENTAZIONE TATTILE - MANCANO ALCUNI TRATTI DI MARCIAPIEDI - TRATTI DI MARCIAPIEDI CON PAVIMENTAZIONE E CORDOLI DANNEGGIATI








PROPOSTE DI INTERVENTO




1. ADEGUARE ATTRAVERSAMENTO PEDONALE TRATTO INIZIALE DELLA VIA, SEGNALETICA ORIZZONTALE E VERTICALE E PAVIMENTAZIONE TATTILE
2. RIFARE SEGNALETICA PARCHEGGI CON STALLI DISABILI
3. REALIZZARE TRATTI DI MARCIAPIEDI DI COLLEGAMENTO
4. SOSTITUIRE PAVIMENTAZIONE E CORDOLI TRATTI DI MARCIAPIEDI DANNEGGIATI
5. RIVEDERE SEGNALETICA ORIZZONTALE E VERTICALE

COSTI INTERVENTI

1. € 2.000,00
2. € 8.000,00
3. € 52.000,00
4. € 20.000,00
5. € 12.000,00
- € 94.000,00

DENOMINAZIONE	VIA MARCONI CENTRO/VIALE CIMITERO/OVEST
INDIRIZZO	VIA MARCONI
DESTINAZIONE D'USO	VIABILITA' E PARCHEGGI
ACCESSIBILITA' CONFORMITA'	ACCESSIBILE PARZIALMENTE
SEGNALETICA	DA ADEGUARE
CRITICITA'	<ul style="list-style-type: none"> - ATTRAVERSAMENTI PEDONALI DA ADEGUARE - PARCHEGGI CON SEGNALETICA DA RIFARE CON IDENTIFICAZIONE STALLI DISABILI - MANCA PAVIMENTAZIONE TATTILE - MANCANO ALCUNI TRATTI DI MARCIAPIEDI - TRATTI DI MARCIAPIEDI CON PAVIMENTAZIONE E CORDOLI DANNEGGIATI





PROPOSTE DI INTERVENTO

1. ADEGUARE I VARI ATTRAVERSAMENTI PEDONALI RIVEDENDO IN ALCUNI CASI LA POSIZIONE, RIFARE SEGNALETICA ORIZZONTALE E VERTICALE, PAVIMENTAZIONE TATTILE. PER I PIU' IMPORTANTI ILLUMINAZIONE A SBRACCIO AEREA
2. REALIZZARE TRATTO DI MARCIAPIEDI VIA MONTE GRAPPA DALL'INCROCIO FINO ALLE PRIME CASE (ATTUALMENTE PERCORSO CON SEGNALETICA ORIZZONTALE)
3. REALIZZARE MARCIAPIEDI INCROCIO PRIMO TRATTO VERSO L'EX P.L. VERSO NEGOZIO PANETTERIA
4. SOSTITUIRE PAVIMENTAZIONE E CORDOLI TRATTI DI MARCIAPIEDI DANNEGGIATI
5. RIVEDERE SEGNALETICA ORIZZONTALE E VERTICALE
6. ADEGUARE/COMPLETARE PAVIMENTAZIONE LATI ATTRAVERSAMENTI
7. COMPLETARE TRATTO MARCIAPIEDI DA INCROCIO VIA DON ALGISI VERSO IL CIMITERO (ORA INGHIAIATO)
8. PAVIMENTAZIONE TATTILE DAVANTI INGRESSI CIMITERO, PARCO, ECC.
9. - VEDERE PROGETTO NUOVO PERCORSO PEDONALE COLLEGAMENTO NUCLEO VIA MARCONI OVEST IN FREGIO ALLA S.P. NELLA ZONA DELLA ROTATORIA

COSTI INTERVENTI

1. € 21.000,00
2. € 8.000,00
3. € 8.000,00
4. € 15.000,00
5. € 10.000,00
6. € 12.000,00
7. € 8.000,00
8. € 1.200,00
- € 83.200,00

SCHEDA SPAZI PUBBLICI O DI USO PUBBLICO


n° 11B

DENOMINAZIONE	PARCO OASI
INDIRIZZO	VIA MARCONI
DESTINAZIONE D'USO	- PARCO PUBBLICO
ACCESSIBILITA' CONFORMITA'	ACCESSIBILE
SEGNALETICA	DA ADEGUARE
CRITICITA'	- MANCA SEGNALETICA PER NON VEDENTI



PROPOSTE DI INTERVENTO	<ol style="list-style-type: none">1. REALIZZARE SEGNALETICA PER NON VEDENTI2. VERIFICARE INSERIMENTO GIOCHI INCLUSIVI
COSTI INTERVENTI	<ol style="list-style-type: none">1. € 1.200,002. € <u>5.000,00</u> <p>€ 6.200,00</p>

DENOMINAZIONE	VIA PAPA GIOVANNI XXIII
INDIRIZZO	VIA PAPA GIOVANNI XXIII
DESTINAZIONE D'USO	VIABILITA' LOCALE INTERNA E PARCHEGGI
ACCESSIBILITA' CONFORMITA'	ACCESSIBILE
SEGNALETICA	DA ADEGUARE
CRITICITA'	<ul style="list-style-type: none"> - SEGNALETICA ORIZZONTALE PARCHEGGI DA RIFARE, DA IDENTIFICARE STALLI DISABILI E PERCORSI PEDONALI - MANCANO ALCUNI TRATTI DI MARCIAPIEDI DA COMPLETARE - SEGNALETICA ORIZZONTALE E VERTICALE DA RIVEDERE









PROPOSTE DI INTERVENTO


1. RIFARE SEGNALETICA ORIZZONTALE PARCHEGGI, IDENTIFICARE STALLI DISABILI E
2. PERCORSI PEDONALI
3. COMPLETARE ALCUNI TRATTI DI MARCIAPIEDI DA COMPLETARE
4. SEGNALETICA ORIZZONTALE E VERTICALE DA RIVEDERE

COSTI INTERVENTI

1. € 4.000,00
 2. € 2.000,00
 3. € 2.200,00
 4. € 1.200,00
- € 9.400,00







DENOMINAZIONE	VIA SAN ROCCO
INDIRIZZO	VIA SAN ROCCO/VIA DANTE
DESTINAZIONE D'USO	VIABILITA' E PARCHEGGI
ACCESSIBILITA' CONFORMITA'	ACCESSIBILITA' PARZIALE
SEGNALETICA	DA ADEGUARE
CRITICITA'	<ul style="list-style-type: none"> - ATTRAVERSAMENTI PEDONALI DA ADEGUARE CON MODIFICA CORDOLI - PARCHEGGI CON SEGNALETICA DA RIFARE CON IDENTIFICAZIONE STALLI DISABILI - MANCA PAVIMENTAZIONE TATTILE - PERCORSO PEDONALE CON PIASTRE NEL VERDE PER COLLEGAMENTO PALESTRA DA ADEGUARE - TRATTI DI MARCIAPIEDI CON PAVIMENTAZIONE E CORDOLI DANNEGGIATI CON RISCHIO PER I PEDONI














<p>PROPOSTE DI INTERVENTO</p>	<ol style="list-style-type: none"> 1. ATTRAVERSAMENTI PEDONALI DA ADEGUARE CON MODIFICA CORDOLI 2. RIFARE SEGNALETICA PARCHEGGI CON IDENTIFICAZIONE STALLI DISABILI 3. INSERIRE PAVIMENTAZIONE TATTILE 4. ADEGUARE PAVIMENTAZIONE PERCORSO PEDONALE CON PIASTRE NEL VERDE PER COLLEGAMENTO PALESTRA 5. - SISTEMARE TRATTI DI MARCIAPIEDI CON PAVIMENTAZIONE E CORDOLI DANNEGGIATI
<p>COSTI INTERVENTI</p>	<ol style="list-style-type: none"> 1. € 3.000,00 2. € 2.000,00 3. € 1.200,00 4. € 3.000,00 5. € 8.000,00 € 17.200,00

DENOMINAZIONE	VIA ARZENATE
INDIRIZZO	VIA ARZENATE
DESTINAZIONE D'USO	VIABILITA' E PARCHEGGI
ACCESSIBILITA' CONFORMITA'	ACCESSIBILITA' PARZIALE
SEGNALETICA	DA ADEGUARE
CRITICITA'	<ul style="list-style-type: none"> - ATTRAVERSAMENTI PEDONALI DA ADEGUARE (POSIZIONE, CORDOLI, SEGNALETICA, PAVIMENTAZIONE, RAMPETTE) - PARCHEGGI CON SEGNALETICA DA RIFARE CON IDENTIFICAZIONE STALLI DISABILI - MANCA PAVIMENTAZIONE TATTILE - MANCANO ALCUNI TRATTI DI MARCIAPIEDI - TRATTI DI MARCIAPIEDI CON PAVIMENTAZIONE E CORDOLI DANNEGGIATI - CHIUSINI DA METTERE IN QUOTA






PROPOSTE DI INTERVENTO

1. ADEGUARE ATTRAVERSAMENTI PEDONALI (CORDOLI, SEGNALETICA, PAVIMENTAZIONE TATTILE), RIVEDERE LA POSIZIONE DI ALCUNI E INSERIRNE DI NUOVI
2. SEGNALETICA ORIZZONTALE E VERTICALE
3. RIFARE SEGNALETICA PARCHEGGI CON INDIVIDUAZIONE STALLI DISABILI NELLE POSIZIONI PIU' IDONEE
4. COMPLETARE ALCUNI TRATTI DI MARCIAPIEDI DI COLLEGAMENTO MANCANTI
5. SOSTITUIRE PAVIMENTAZIONE E CORDOLI TRATTI DI MARCIAPIEDI DANNEGGIATI
6. FISSARE E SIGILLARE PAVIMENTAZIONE IN LASTRE DI ALCUNI TRATTI DI MARCIAPIEDI
7. - METTERE IN QUOTA ALCUNI CHIUSINI

COSTI INTERVENTI	1.	€ 10.000,00
	2.	€ 8.000,00
	3.	€ 5.000,00
	4.	€ 10.000,00
	5.	€ 8.000,00
	6.	€ 9.000,00
	7.	<u>€ 1.500,00</u>
		€ 51.500,00

DENOMINAZIONE	VIA VERDI S.P.
INDIRIZZO	VIA VERDI
DESTINAZIONE D'USO	VIABILITA' E PARCHEGGI
ACCESSIBILITA' CONFORMITA'	ACCESSIBILE
SEGNALETICA	DA ADEGUARE
CRITICITA'	<ul style="list-style-type: none"> - ATTRAVERSAMENTI PEDONALI DA ADEGUARE (POSIZIONE, CORDOLI, SEGNALETICA, PAVIMENTAZIONE, RAMPETTE) - MANCA PAVIMENTAZIONE TATTILE - TRATTI DI MARCIAPIEDI CON PAVIMENTAZIONE E CORDOLI DANNEGGIATI - CHIUSINI DA METTERE IN QUOTA






PROPOSTE DI INTERVENTO

1. ADEGUARE ATTRAVERSAMENTI PEDONALI (CORDOLI, SEGNALETICA, PAVIMENTAZIONE TATTILE)
2. ADEGUARE SEGNALETICA ORIZZONTALE E VERTICALE
3. SOSTITUIRE PAVIMENTAZIONE E CORDOLI TRATTI DI MARCIAPIEDI DANNEGGIATI
4. METTERE IN QUOTA ALCUNI CHIUSINI

COSTI INTERVENTI






1. € 6.000,00
2. € 5.000,00
3. € 12.000,00
4. € 1.500,00
- € 24.500,00




DENOMINAZIONE	VIA UNITA' D' ITALIA
INDIRIZZO	VIA UNITA' D' ITALIA
DESTINAZIONE D'USO	VIABILITA' LOCALE, PARCHEGGI E PARCO PUBBLICO
ACCESSIBILITA' CONFORMITA'	ACCESSIBILE PARCO NON ACCESSIBILE
SEGNALETICA	DA ADEGUARE
CRITICITA'	<ul style="list-style-type: none"> - CARENZA DI POSTI AUTO DISABILI NEI PARCHEGGI - ALCUNI TRATTI DEI PERCORSI PEDONALI DA SISTEMARE - MANCANO PERCORSI PAVIMENTATI DI COLLEGAMENTO AI GIOCHI DEL PARCO - MANCANZA DI GIOCHI INCLUSIVI



<p>PROPOSTE DI INTERVENTO</p>	<ol style="list-style-type: none"> 1. IDENTIFICARE POSTI AUTO DISABILI NEI PARCHEGGI CON ADEGUATA SEGNALETICA 2. CREARE NUOVI PERCORSI PAVIMENTATI PER COLLEGAMENTO AREE DI GIOCO DEL PARCO 3. AGGIUNGERE GIOCHI INCLUSIVI UTILIZZABILI DA PORTATORI DI HANDICAPP 4. SISTEMARE ALCUNI TRATTI DI PAVIMENTAZIONE SUI PERCORSI PEDONALI 5. - ADEGUARE SEGNALETICA ORIZZONTALE E VERTICALE
<p>COSTI INTERVENTI</p>	<ol style="list-style-type: none"> 1. € 2.200,00 2. € 5.000,00 3. € 5.500,00 4. € 1.500,00 5. € <u>3.000,00</u> € 17.200,00

DENOMINAZIONE	ZONA ARTIGIANALE/ COMMERCIALE VIA SORTE
INDIRIZZO	VIA SORTE
DESTINAZIONE D'USO	VIABILITA' LOCALE E PARCHEGGI
ACCESSIBILITA' CONFORMITA'	ACCESSIBILITA' PARZIALE
SEGNALETICA	DA ADEGUARE
CRITICITA'	<ul style="list-style-type: none"> - SEGNALETICA ORIZZONTALE E VERTICALE CARENTE E INCOMPLETA - TRATTI DI MARCIAPIEDI CON PAVIMENTAZIONE E CORDOLI DANNEGGIATI - RAMPETTE MARCIAPIEDI NON RACCORDATE - CARENZA ATTRAVERSAMENTI PEDONALI - CARENZA POSTI AUTO DISABILI - CHIUSINI DA METTERE IN QUOTA






PROPOSTE DI INTERVENTO

1. ADEGUARE SEGNALETICA ORIZZONTALE E VERTICALE
2. RACCORDARE RAMPETTE MARCIAPIEDI
3. CREARE NUOVI ATTRAVERSAMENTI PEDONALI
4. RIFARE SEGNALETICA ORIZZONTALE DEI POSTI AUTO E INDIVIDUARE STALLI DISABILI
5. CHIUSINI DA METTERE IN QUOTA
6. SOSTITUIRE PAVIMENTAZIONE E CORDOLI TRATTI DI MARCIAPIEDI DANNEGGIATI

COSTI INTERVENTI

1. € 5.000,00
 2. € 2.000,00
 3. € 1.500,00
 4. € 2.000,00
 5. € 1.200,00
 6. € 8.000,00
- € 19.700,00

DENOMINAZIONE	VIA MAZZINI
INDIRIZZO	VIA MAZZINI
DESTINAZIONE D'USO	VIABILITA' LOCALE E PARCHEGGI
ACCESSIBILITA' CONFORMITA'	ACCESSIBILE
SEGNALETICA	DA ADEGUARE
CRITICITA'	<ul style="list-style-type: none"> - PAVIMENTAZIONE IN PIASTRE DI ALCUNI TRATTI DI MARCIAPIEDI INSTABILE CON RISCHI PER GLI UTENTI - MANCA ATTRAVERSAMENTO PEDONALE IN ZONA PARCHEGGI



--	--







<p>PROPOSTE DI INTERVENTO</p>	<ol style="list-style-type: none"> 1. FISSARE E SIGILLARE PAVIMENTAZIONE IN PIASTRE DI ALCUNI TRATTI DI MARCIAPIEDI 2. - REALIZZARE NUOVO ATTRAVERSAMENTO PEDONALE IN ZONA PARCHEGGI CON SEGNALETICA, RACCORDI E PAVIMENTAZIONE TATTILE
<p>COSTI INTERVENTI</p>	<ol style="list-style-type: none"> 1. € 2.000,00 2. € <u>1.500,00</u> <p style="text-align: right;">€ 3.500,00</p>

DENOMINAZIONE	ATR6 - VIA CAPRETTI
INDIRIZZO	VIA CAPRETTI
DESTINAZIONE D'USO	VIABILITA' LOCALE E PARCHEGGI
ACCESSIBILITA' CONFORMITA'	ACCESSIBILE
SEGNALETICA	ADEGUATA
CRITICITA'	URBANIZZAZIONI REALIZZATE DI RECENTE ADEGUATE ALLE NORME




PROPOSTE DI INTERVENTO	NON CI SONO PARTICOLARI NECESSITA' DI ADEGUAMENTO
COSTI INTERVENTI	€ 0,00

DENOMINAZIONE	ZONA ARTIGIANALE VIA SAN PIETRO
INDIRIZZO	VIA SAN PIETRO
DESTINAZIONE D'USO	VIABILITA' LOCALE E PARCHEGGI
ACCESSIBILITA' CONFORMITA'	ACCESSIBILITA' PARZIALE
SEGNALETICA	DA ADEGUARE
CRITICITA'	<ul style="list-style-type: none"> - TRATTI DI MARCIAPIEDI CON PAVIMENTAZIONE E CORDOLI DANNEGGIATI - MANCA TRATTO DI MARCIAPIEDI DAVANTI DITTA EX TECNOCHEM - RAMPETTE MARCIAPIEDI NON RACCORDATE - CARENZA ATTRAVERSAMENTI PEDONALI IN PARTICOLARE NELLA AREA PARCHEGGI PIU' ESTESA COMPLETI DI IDONEA SEGNALETICA E PAVIMENTAZIONE TATTILE - CHIUSINI DA METTERE IN QUOTA - SEGNALETICA ORIZZONTALE E VERTICALE DA RIFARE E CARENZA DI POSTI AUTO DISABILI



--	--	--








<p>PROPOSTE DI INTERVENTO</p>	<ol style="list-style-type: none"> 1. SOSTITUIRE PAVIMENTAZIONE E CORDOLI TRATTI DI MARCIAPIEDI DANNEGGIATI 2. REALIZZARE TRATTO DI MARCIAPIEDI DAVANTI DITTA EX TECNOCHEM 3. RACCORDARE RAMPETTE MARCIAPIEDI 4. CREARE NUOVI ATTRAVERSAMENTI PEDONALI 5. METTERE IN QUOTA CHIUSINI 6. ADEGUARE SEGNALETICA ORIZZONTALE E VERTICALE E INDIVIDUARE STALLI PER DISABILI NEI PARCHEGGI
<p>COSTI INTERVENTI</p>	<ol style="list-style-type: none"> 1. € 10.000,00 2. € 2.000,00 3. € 1.000,00 4. € 3.000,00 5. € 1.500,00 6. <u>€ 6.000,00</u> € 23.500,00

DENOMINAZIONE	EX P.L. VIA DON ALGISI
INDIRIZZO	VIA DON ALGISI
DESTINAZIONE D'USO	VIABILITA' LOCALE E PARCHEGGI
ACCESSIBILITA' CONFORMITA'	ACCESSIBILE
SEGNALETICA	DA ADEGUARE
CRITICITA'	<ul style="list-style-type: none"> - CARENZA POSTI AUTO DISABILI - MANCA ATTRAVERSAMENTO PEDONALE



PROPOSTE DI INTERVENTO	1. ADEGUARE SEGNALETICA PARCHEGGI PER CREARE POSTO AUTO DISABILI 2. - REALIZZARE NUOVO ATTRAVERSAMENTO PEDONALE CON SEGNALETICA, RACCORDI E PAVIMENTAZIONE TATTILE
COSTI INTERVENTI	1. € 1.000,00 2. € <u>1.200,00</u> € 2.200,00

DENOMINAZIONE	CENTRO SCOLASTICO SPORTIVO PAPA GIOVANNI XXIII
INDIRIZZO	VIA PAPA GIOVANNI XXIII
DESTINAZIONE D'USO	AREA PEDONALE SCOLASTICA SPORTIVA
ACCESSIBILITA' CONFORMITA'	ACCESSIBILE
SEGNALETICA	DA ADEGUARE
CRITICITA'	L'AREA E' ADEGUATA IN GENERALE PER IL SUPERAMENTO DELLE BARRIERE ARCHITETTONICHE. DEVONO ESSERE MESSI A NORMA GLI ACCESSI E GLI SPAZI DEGLI EDIFICI RISPETTO AI NON VEDENTI E IPOVEDENTI.



PROPOSTE DI INTERVENTO	1. ADEGUARE GLI ACCESSI E GLI SPAZI DEGLI EDIFICI PER I NON VEDENTI E IPOVEDENTI CON ADEGATA SEGNALETICA E DISPOSITIVI SONORI, OLTRE CHE PAVIMENTAZIONE TATTILE
COSTI INTERVENTI	1. € 10.000,00